



NOME:

Nº

DATA:

PROFESSOR (A): RENATA

ENSINO: FUND. I

CLASSE: 3º ANO A

DISCIPLINA: GEOGRAFIA

Nº Da Tarefa: 01

TAREFA ESPECIAL

Paisagem

Paisagem é tudo aquilo que nós conseguimos enxergar.

A paisagem das cidades são os prédios, as casas, as avenidas movimentadas, os comércios, etc.

Quando uma cidade é construída, é feita uma mudança na paisagem que havia naquele local.

Existem dois tipos de paisagens: paisagem natural e paisagem humanizada. A paisagem natural é formada pelos elementos naturais, montanhas, cachoeiras, florestas, ou seja, é uma paisagem natural porque, não tem nenhuma modificação feita pelo homem.

A paisagem humanizada é aquela que é modificada pelo homem, na necessidade de construir casas, prédios, fábricas, avenidas. Essas construções que o homem realiza, chamamos de elementos culturais ou humanizados.



- Responda:

1) De acordo com o texto, o que é paisagem?

2) A paisagem é formada por elementos naturais ou culturais.

Cite cinco elementos de cada um deles.

a) Elementos naturais:

b) Elementos culturais:





NOME:

Nº

DATA:

PROFESSOR (A): RENATA

ENSINO: FUND. I

CLASSE: 3º ANO A

DISCIPLINA: GEOGRAFIA

Nº Da Tarefa: 02

TAREFA ESPECIAL

3) Escolha no quadro abaixo a palavra correta para completar cada lacuna:


pessoas - paisagem - natureza

- a) O que podemos ver e perceber no espaço é chamado de _____
- b) A paisagem é formada por elementos da _____ e por elementos
construídos pelas _____.

4) Leia atentamente abaixo e desenhe conforme as instruções:

Tudo o que existe num lugar faz parte da paisagem desse lugar: casas, ruas, rios, montanhas, árvores, praças, estradas, pontes.

Trata-se de uma paisagem natural, porque ainda não foi modificada pelo homem.



O homem modificou bastante a paisagem natural. Derrubou árvores, canalizou rios, modificou a forma dos terrenos para construir prédios, ruas, avenidas, pontes, viadutos etc. Por isso essa paisagem é chamada de Paisagem Cultural modificada ou Paisagem Humanizada.





NOME:

Nº

DATA:

PROFESSOR (A): RENATA

ENSINO: FUND. I

CLASSE: 3º ANO A

DISCIPLINA: GEOGRAFIA

Nº Da Tarefa: 03

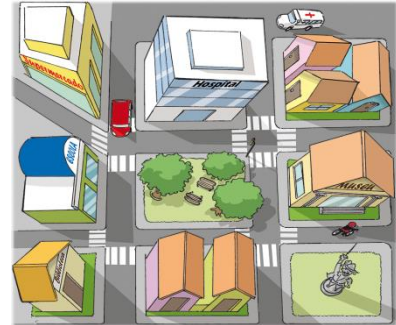
TAREFA ESPECIAL

Usando e criando referências

Os mapas também são muito usados para a representação de uma paisagem.

Assim como nas fotografias, por meio dos mapas podemos ter várias informações sobre o lugar que estamos representando.

Os mapas são representações gráficas de paisagens, ou seja, desenhos dos espaços que estão à nossa volta sobre uma superfície plana (como se estivéssemos vendo a paisagem do alto)



- Agora é a sua vez de elaborar uma **representação geográfica**.

Visualize mentalmente sua **sala de aula** e utilize o espaço abaixo, colocando atentamente os elementos que compõe o ambiente, como armários, carteiras, lousa, ventiladores, mesa da professora e tudo que faz parte desse espaço, cada objeto em seu devido lugar.





NOME:

Nº

DATA:

PROFESSOR (A): RENATA

ENSINO: FUND. I

CLASSE: 3º ANO A

DISCIPLINA: GEOGRAFIA

Nº Da Tarefa: 04

TAREFA ESPECIAL

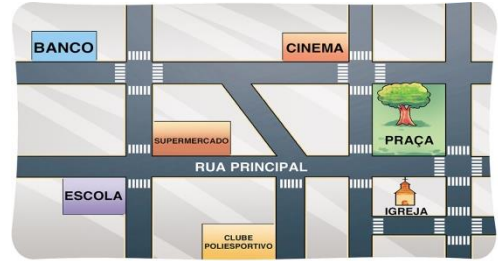
- **Pontos de referência:**

Sempre que precisamos explicar a uma pessoa como chegar a algum lugar que ela não conhece, é necessário darmos algumas orientações:



As orientações que normalmente damos às pessoas para chegarem a determinado lugar são chamadas de **pontos de referência**. **Pontos de referência** são elementos naturais ou construídos por pessoas que ajudam a encontrar e a traçar **um caminho**.

É importante saber que usamos como **ponto de referência**, locais públicos e conhecidos, praças, parques, para assim facilitar a localização.



➤ **Desenhe no espaço abaixo, o caminho que você percorre para chegar à escola.**

Lembre-se de usar algum **ponto de referência**, geralmente são pontos comerciais, como um supermercado, uma farmácia, um prédio, uma localização específica, etc.

